CANARD CHIPEAU

Gadwall

Mareca strepera

- NICHEUR MIGRATEUR RARE
- AIRE: EN EXTENSION?
- EFFECTIFS: EN AUGMENTATION?

André Lanouette

La taille moyenne et les couleurs sobres du Canard chipeau le font facilement passer inaperçu dans un groupe de barboteurs. Il se distingue en revanche par ses exigences particulières en matière de sites de nidification: il préfère nettement les couverts d'herbes hautes situés sur des îles, ce qui lui permet de rester hors d'atteinte des prédateurs terrestres (Leschack *et al.*, 1997). Néanmoins, ce canard niche aussi sur la terre ferme, notamment dans des champs en culture et sur des digues de marais artificiels. En Amérique du Nord, où se reproduit la majorité de ses effectifs mondiaux, c'est dans la région des cuvettes des Prairies que cet oiseau foisonne.

RÉPARTITION ET EFFECTIFS

Dans le Québec méridional, le Canard chipeau se rencontre principalement le long du Saint-Laurent; on le trouve surtout dans le tronçon fluvial et sur la rive sud de l'estuaire, notamment dans les marais côtiers du Bas-Saint-Laurent. Dans le golfe, il est réparti de façon plus dispersée, occupant quelques parcelles dans l'archipel de Mingan, sur le pourtour de la péninsule gaspésienne ainsi qu'aux îles de la Madeleine; les atlasseurs y ont noté sa présence notamment dans des marais littoraux et en bordure d'étangs de sédimentation.

C'est dans la Plaine du Saint-Laurent (RCO 13) qu'on a trouvé ce canard dans la plus grande proportion de parcelles, soit près du quart d'entre elles. C'est aussi dans cette RCO que la densité de couples nicheurs est la plus forte, s'élevant à près de 2 couples/100 km^2 (Lepage *et al.*, 2015). Dans la Forêt septentrionale de l'Atlantique (RCO 14), l'espèce n'a été détectée que dans 5% des parcelles et la densité de couples reproducteurs est trop faible pour être estimée. Enfin, dans les Forêts mixte et coniférienne boréales (RCO 12 et 8), le Canard chipeau a été détecté dans 1% seulement des parcelles, y étant cantonné essentiellement à la plaine du lac Saint-Jean et aux basses terres de l'Abitibi et du Témiscamingue.

SITUATION

D'un atlas à l'autre, la répartition du Canard chipeau semble s'être légèrement étendue. Le nombre de parcelles où on a recueilli des indices de nidification est passé de 87 à 159 et l'espèce a été recensée dans quelques régions où elle brillait par son absence à l'époque du premier atlas. C'est en Gaspésie que le changement est le plus visible: ce canard occupe aujourd'hui une douzaine de parcelles réparties en périphérie de la péninsule alors qu'il n'y avait été trouvé nulle part pendant la campagne de terrain du premier atlas. Le Canard chipeau a par ailleurs accru sa présence dans plusieurs régions, dont celles de Montréal, de Chaudière-Appalaches et du Saguenay–Lac-Saint-Jean.

Les inventaires réalisés dans le centre du Canada et le centre-nord des États-Unis indiquent qu'il s'y trouve environ 3,8 millions de Canards chipeaux et que l'espèce est globalement en croissance dans cette région (3% par an pour la période 2006-2015; CS-SCF, 2015); les effectifs y ont d'ailleurs plus que doublé de 1990 à 2015. En fait, le chipeau est un des canards à avoir le plus étendu son aire de répartition en Amérique du Nord au cours du XXe siècle (Lepage, 2013a). Il est utile de rappeler à cet égard que la première confirmation de sa nidification au Québec ne remonte qu'à 1968 (Giroux et Rail, 1995). Mais compte tenu du fait qu'il a surtout colonisé jusqu'à maintenant des prairies herbeuses sur sols riches, en général à de faibles élévations, il paraît peu probable que l'expansion de ce canard se poursuive au même rythme dans la province. Ses populations pourraient continuer de s'accroître au Québec, mais sans nécessairement repousser beaucoup plus loin les limites de l'aire qu'elles occupent présentement.

Marcel Darveau

FICHE TECHNIQUE

	1984-1989	2010-2014
NIDIFICATION POSSIBLE	17	41
NIDIFICATION PROBABLE	36	53
NIDIFICATION CONFIRMÉE	34	65
PARCELLES AVEC OBSERVATION	87	159
PROPORTION DES PARCELLES VISITÉES	3,5%	3,9%
POINTS D'ÉCOUTE (NOMBRE)	S.O.	42
POINTS D'ÉCOUTE (ÉLÉVATION EN MÈTRES)	S.O.	1-356

INDICES DE NIDIFICATION

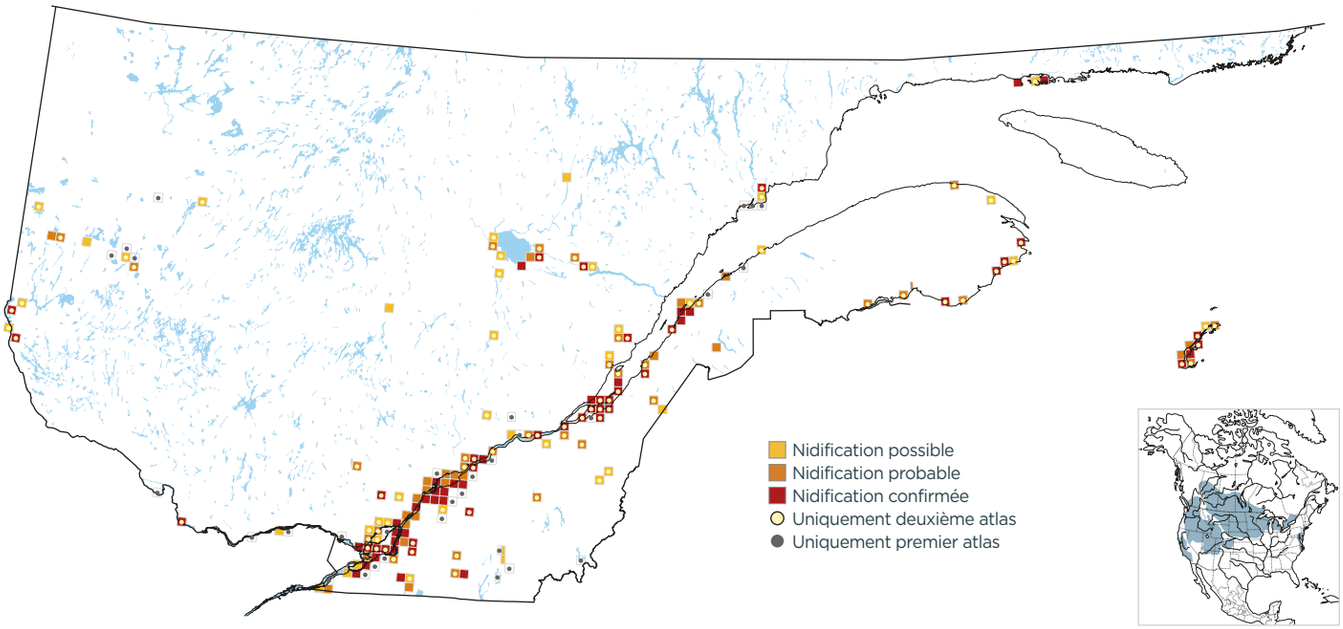

DOMAINES BIOCLIMATIQUES (parcelles avec observation; %)

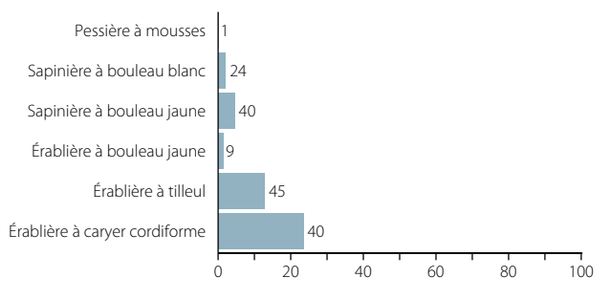

INDICES DE NIDIFICATION (meilleur indice par parcelle; %)

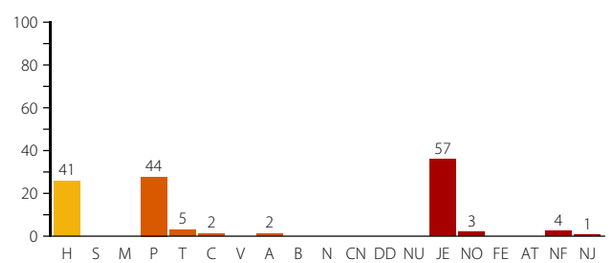



Christophe Buidin

Le Canard chipeau niche jusque dans l'archipel de Mingan, sur la Côte-Nord. Cette couvée a été photographiée à l'île Niapiskau le 27 juillet 2010.