CANARD D'AMÉRIQUE

American Wigeon

Mareca americana

- NICHEUR MIGRATEUR PEU COMMUN
- AIRE : EN EXTENSION ?
- EFFECTIFS : EN AUGMENTATION ?



Michel Bordeleau

Comme son nom l'indique, le Canard d'Amérique possède une aire de nidification qui se limite au Nouveau Monde. Il se reproduit principalement dans l'Ouest, ses populations se concentrant du côté de l'Alaska. Au Québec, on le trouve surtout dans la « ceinture d'argile » de l'Abitibi-Témiscamingue ainsi que dans les Basses-terres du Saint-Laurent. Avec une population continentale d'environ trois millions d'individus (CS-SCF, 2015), ce canard reconnaissable à sa tête verte coiffée de blanc est une figure familière de la sauvagine nord-américaine.

RÉPARTITION ET EFFECTIFS

Le Canard d'Amérique niche de préférence non loin de rivières, d'étangs ou de petits lacs d'eau douce, où il installe son nid dans un couvert herbacé ou arbustif dense. Selon Mini *et al.* (2014), l'élévation expliquerait dans une large mesure la manière dont se répartit l'espèce. L'examen de la carte des indices de nidification permet justement de constater que les parcelles avec observation de ce canard se concentrent dans des zones situées près du niveau de la mer (plaines du Saint-Laurent et du lac Saint-Jean, côtes du golfe, îles de la Madeleine) ou à un niveau légèrement plus élevé (Abitibi-Témiscamingue). Cette même carte porte à croire que beaucoup de ses présences dans l'arrière-pays des Appalaches correspondent au tracé des vallées encaissées de certains affluents du fleuve. En tout et pour tout, il n'y a que quelques parcelles avec observation, situées du côté des Laurentides méridionales, qui proviennent de secteurs d'une plus grande élévation. Même au nord de l'aire d'étude, l'oiseau est associé aux basses terres, soit celles de la baie James.

Les données produites par le SCF à partir des relevés héliportés de sauvagine effectués dans le Québec méridional font ressortir deux zones où la densité du Canard d'Amérique est nettement plus élevée (6-18 couples/100 km^2) : la première se situe dans un rayon d'environ 150 km autour de Rouyn-Noranda et la seconde, dans le tronçon fluvial du Saint-Laurent ; le reste du territoire abrite moins de 1 couple/100 km^2 (Lepage, 2013b).

SITUATION

À l'échelle de l'aire d'étude, la proportion de parcelles où le Canard d'Amérique a été trouvé (6 %) n'a pas changé d'un atlas à l'autre. Cependant, si l'on se fie à la carte des indices de nidification, ce canard semble aujourd'hui davantage présent dans certaines régions, comme au Témiscamingue, au Lac-Saint-Jean et, de façon générale, dans la moitié orientale du Québec méridional. L'espèce serait d'ailleurs plus répandue qu'avant dans les Maritimes (Blaney, 2015b). Les données d'inventaires aériens de sauvagine provenant du centre du Canada et du centre-nord des États-Unis révèlent quant à elles que les populations y sont restées globalement stables, malgré des hauts et des bas, pour la période 1961-2015 (CS-SCF, 2015).

Les populations du Canard d'Amérique fluctuent beaucoup dans les Prairies, en lien avec les sécheresses cycliques qui y sévissent. Cela se répercute sur la taille de la population dans le cœur de son aire qui, depuis 1955, a oscillé entre 1,7 et 3,8 millions d'individus (USFWS, 2016). La perte d'habitat inhérente au drainage des milieux humides à des fins agricoles et les changements climatiques influenceraient aussi les effectifs de l'espèce dans les Prairies (Bethke et Nudds, 1995). Chez nous, on ne dispose pas de données qui permettent de préciser la tendance des effectifs nicheurs, mais on sait que ceux-ci représentent moins de 1 % de la population nord-américaine (Lepage, 2013b). En somme, même si le Canard d'Amérique semble avoir étendu son aire à l'échelle du Québec méridional, il y occupe toujours une place secondaire au sein de la sauvagine.

Marcel Darveau

FICHE TECHNIQUE

	1984-1989	2010-2014
NIDIFICATION POSSIBLE	37	93
NIDIFICATION PROBABLE	50	67
NIDIFICATION CONFIRMÉE	68	97
PARCELLES AVEC OBSERVATION	**155**	**257**
PROPORTION DES PARCELLES VISITÉES	**6,3 %**	**6,4 %**
POINTS D'ÉCOUTE (NOMBRE)	S.O.	17
POINTS D'ÉCOUTE (ÉLÉVATION EN MÈTRES)	S.O.	2-320

INDICES DE NIDIFICATION

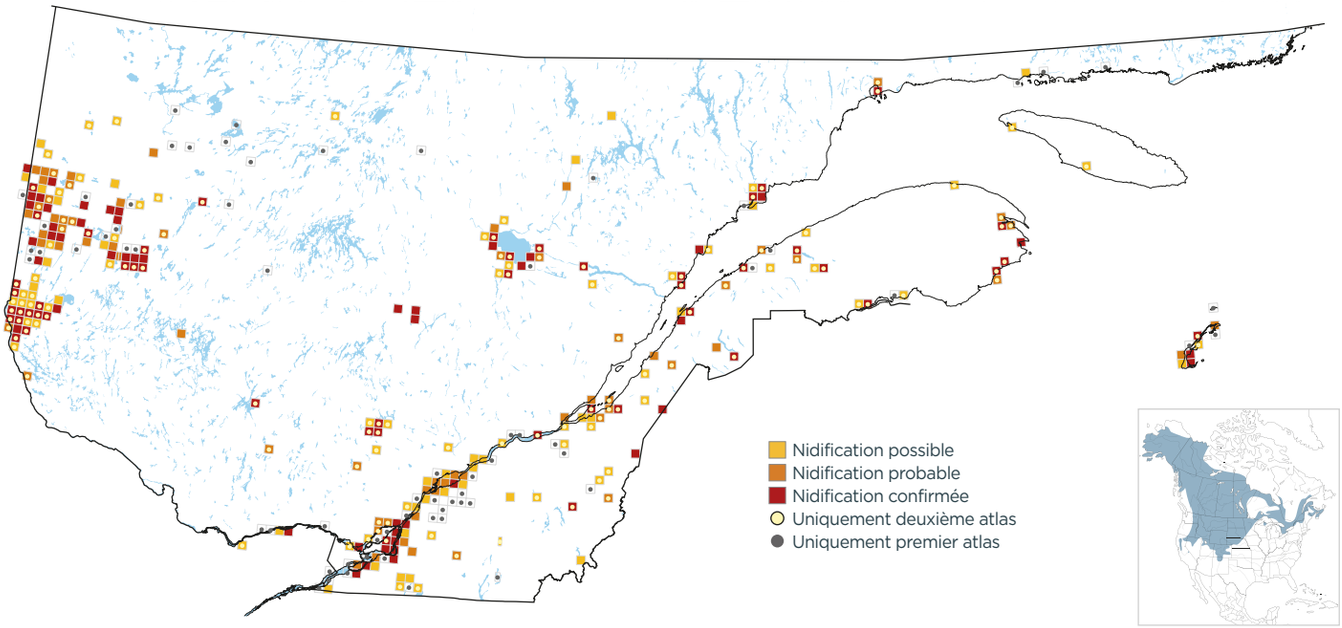

DOMAINES BIOCLIMATIQUES (parcelles avec observation; %)

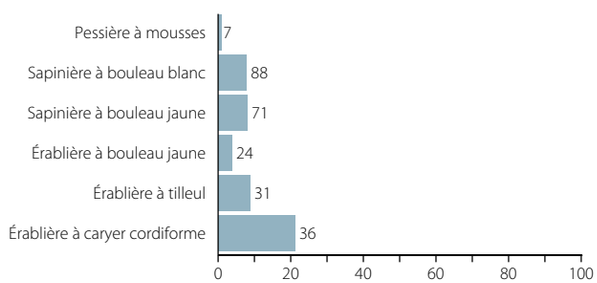

INDICES DE NIDIFICATION (meilleur indice par parcelle; %)

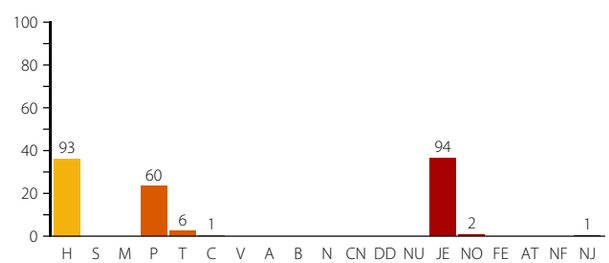

Pierre Bannon

Ce jeune Canard d'Amérique a été photographié à l'île des Sœurs, dans le tronçon fluvial du Saint-Laurent, où l'espèce est présente en bon nombre.