SARCELLE D'HIVER
Green-winged Teal
Anas crecca

- NICHEUR MIGRATEUR PEU COMMUN
- AIRE: STABLE
- EFFECTIFS: STABLES?

Michel Lamarche

En Amérique du Nord, la plupart des espèces de canards les plus abondantes sont associées aux Grandes Plaines. Ce n'est pas le cas de la Sarcelle d'hiver, qui jouit tout de même d'une situation favorable. Son aire de répartition s'étend de l'Alaska jusqu'à Terre-Neuve-et-Labrador, couvrant toutes les provinces, le Yukon et les Territoires du Nord-Ouest; elle déborde également sur les États du nord des États-Unis.

RÉPARTITION ET EFFECTIFS

Même si sa répartition embrasse l'ensemble du Québec méridional, la Sarcelle d'hiver n'y est pas pour autant très commune, ayant été repérée dans 17 % des parcelles visitées. Il importe de signaler au passage que certaines mentions provenant du sud de l'aire d'étude pourraient correspondre à des oiseaux en migration, cette sarcelle étant le nicheur le plus tardif parmi les canards barboteurs. Particulièrement farouche et discrète, elle est l'espèce pour laquelle il a été le plus difficile de confirmer la nidification dans ce groupe. C'est qu'elle cache très soigneusement son nid dans la végétation, non loin d'un lieu propice à l'élevage de ses canetons (p. ex. étang de castors ou de ferme, marais, ruisseau). La Sarcelle d'hiver se plaît autant en milieu forestier qu'en milieu ouvert. Au nord de l'aire d'étude, la nidification de ce petit canard – le plus léger parmi la sauvagine d'ici – s'observe jusque dans la toundra, atteignant même les confins septentrionaux de la péninsule d'Ungava.

Dans l'aire d'étude, les densités de cette sarcelle oscillent entre 4 et 6 couples/100 km^2 en milieu forestier (SCF, donn. inéd.). Elles peuvent toutefois atteindre plus de 30 couples/100 km^2 par endroits dans les Basses-terres de l'Abitibi (Rodrigue et Lepage, 2013).

SITUATION

La répartition actuelle de la Sarcelle d'hiver est en gros comparable à celle illustrée dans le premier atlas. La proportion de parcelles avec observation a néanmoins augmenté de 26 % d'un atlas à l'autre. Une part de cette hausse est probablement attribuable à la meilleure couverture de la forêt boréale cette fois-ci, certains secteurs fréquentés par l'espèce n'ayant pas été visités à l'époque du premier atlas. Cela dit, les données québécoises du suivi héliporté de la sauvagine indiquent elles aussi une hausse du nombre de couples nicheurs (2 % par année pour la période 1990-2016; SCF, donn. inéd.). Les données plus récentes de ce suivi (2007-2016) font cependant état d'une baisse dans la Forêt coniférienne boréale (RCO 8; –5 % par année) et la Forêt mixte boréale (RCO 12; –3 % par année) (SCF, donn. inéd.). Des diminutions ont aussi été notées dans d'autres secteurs de l'est du Canada depuis peu (CS-SCF, 2015), de même que dans les États du Vermont et de New York (McGowan 2008e; Strong 2013c). Or, les contingents dans le centre du Canada et le centre-nord des États-Unis ont atteint un sommet inégalé en 2016 (USFWS, 2016).

S'il est clair que les effectifs québécois de la Sarcelle d'hiver sont plus élevés maintenant qu'ils ne l'étaient dans les années 1980 et 1990, le recul constaté récemment par endroits dans l'est de l'Amérique du Nord est préoccupant, et ses causes, difficiles à cerner. Chose certaine, les niveaux de la récolte sportive doivent être surveillés, puisque ce gibier occupe la deuxième place parmi les espèces de canards les plus chassées en Amérique du Nord, derrière le Canard colvert (Raftovich *et al.*, 2015). Par chance, la situation de la Sarcelle d'hiver est loin d'être aussi alarmante que celle de la Sarcelle à ailes bleues; le fait qu'elle soit largement répandue, d'un bout à l'autre du Québec, la protège sans doute des aléas affectant davantage certaines populations locales.

Christine Lepage

FICHE TECHNIQUE

	1984-1989	2010-2014
NIDIFICATION POSSIBLE	124	258
NIDIFICATION PROBABLE	134	297
NIDIFICATION CONFIRMÉE	76	135
PARCELLES AVEC OBSERVATION	**334**	**690**
PROPORTION DES PARCELLES VISITÉES	**13,6 %**	**17,1 %**

POINTS D'ÉCOUTE (NOMBRE)	S.O.	22
POINTS D'ÉCOUTE (ÉLÉVATION EN MÈTRES)	S.O.	2-684

INDICES DE NIDIFICATION

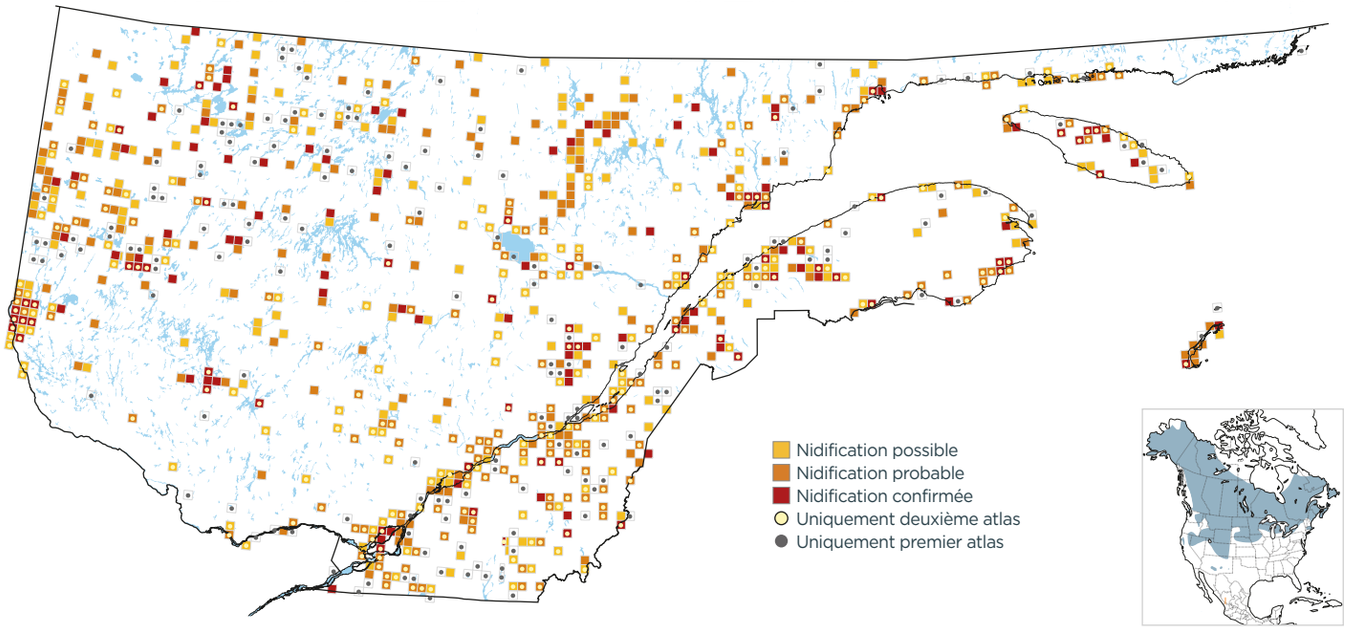

DOMAINES BIOCLIMATIQUES (parcelles avec observation; %)

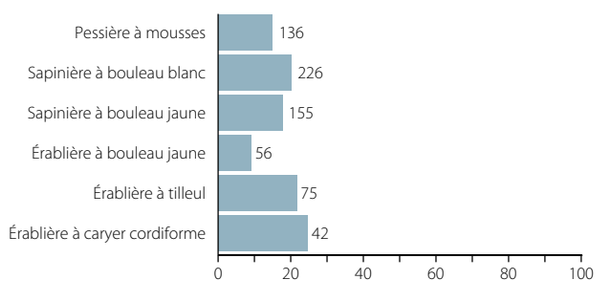

INDICES DE NIDIFICATION (meilleur indice par parcelle; %)

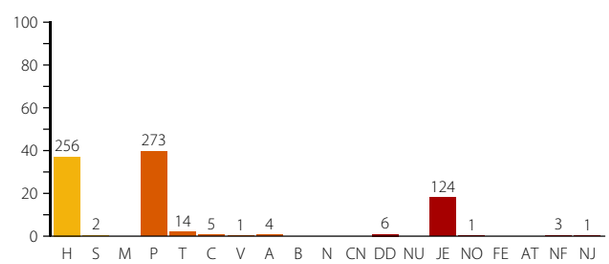

Christian Marcotte

Les effectifs de la Sarcelle d'hiver sont plus élevés aujourd'hui qu'à l'époque du premier atlas, quoiqu'ils aient diminué par endroits ces dernières années.