FULIGULE À COLLIER
Ring-necked Duck
Aythya collaris

- NICHEUR MIGRATEUR COMMUN
- AIRE: EN EXTENSION?
- EFFECTIFS: EN AUGMENTATION



Suzanne Labbé

À le voir agir quand il s'alimente en eau peu profonde ou lorsqu'il entraîne ses canetons au bord plutôt qu'au centre d'un lac pour les éloigner d'un danger, on pourrait penser que le Fuligule à collier est un canard barboteur; pourtant, il s'agit bel et bien d'un canard plongeur. Son aire de reproduction s'étend de l'Alaska jusqu'à Terre-Neuve, mais il niche aussi par endroits dans certains États proches de la frontière canadienne.

RÉPARTITION ET EFFECTIFS

Le Fuligule à collier est un généraliste. On le trouve sur toutes sortes de plans d'eau peu profonds, allant du lac petit ou moyen au marais et à la tourbière. Dès lors, rien d'étonnant qu'il soit bien réparti et assez commun dans les milieux forestiers du Québec méridional. Près de 75% des parcelles dans lesquelles il a été décelé appartiennent à trois domaines bioclimatiques: la Sapinière à bouleau jaune, la Sapinière à bouleau blanc et la Pessière à mousses. Ce canard n'est pas pour autant inféodé aux forêts de conifères puisque, toutes proportions gardées, l'Érablière à bouleau jaune est le domaine dans lequel les atlasseurs l'ont observé le plus souvent. Il est quelque peu étonnant qu'il ait été davantage rapporté dans les sous-domaines de l'est si l'on considère que les étangs de castors, qui lui sont chers, prédominent dans l'ouest de l'aire d'étude; c'est peut-être aussi que les atlasseurs ont eu un meilleur accès à l'arrière-pays dans l'est. À l'évidence, ce fuligule semble trouver des conditions d'habitat qui lui conviennent un peu partout sur le territoire. La preuve en est qu'on l'a observé dans près du tiers des parcelles visitées pendant la campagne du présent atlas.

Le sud de la Plaine du Saint-Laurent (RCO 13) est la seule région qui semble boudée par l'espèce: sa nidification n'y a été confirmée que dans une poignée de parcelles, le long du fleuve. D'ailleurs, il faut souligner que certaines des observations rapportées dans l'extrême sud de l'aire d'étude pourraient correspondre à des oiseaux en migration. La perception voulant qu'un paysage avant tout forestier lui convienne mieux est corroborée par les observations héliportées faites par le SCF. Selon celles-ci, plus de 95% des couples nicheurs du Québec méridional se trouvent dans les régions à dominance forestière. C'est dans la Forêt mixte boréale (RCO 12) que la densité de couples est la plus élevée (17 couples/100 km^2), suivie par la Forêt septentrionale de l'Atlantique (RCO 14) et la Forêt coniférienne boréale (RCO 8) (SCF, donn. inéd.).

FICHE TECHNIQUE

	1984-1989	2010-2014
NIDIFICATION POSSIBLE	111	372
NIDIFICATION PROBABLE	248	505
NIDIFICATION CONFIRMÉE	184	268
PARCELLES AVEC OBSERVATION	**543**	**1145**
PROPORTION DES PARCELLES VISITÉES	**22,1%**	**28,4%**

POINTS D'ÉCOUTE (NOMBRE)	S.O.	46
POINTS D'ÉCOUTE (ÉLÉVATION EN MÈTRES)	S.O.	3-541

SITUATION

À première vue, la répartition du Fuligule à collier n'a pas beaucoup changé depuis l'époque du premier atlas. Toutefois, en regardant la carte des indices de nidification de plus près, on remarque une expansion de l'aire à l'est de Sept-Îles et une importante densification des observations, en particulier dans les Appalaches ainsi que les Laurentides méridionales et centrales. D'ailleurs, la proportion de parcelles avec observation a augmenté de 29% d'un atlas à l'autre. L'apparente raréfaction de l'espèce au nord-ouest du réservoir Gouin s'explique vraisemblablement par l'effort particulier qui avait été déployé dans ce secteur durant la campagne du premier atlas, effort qui n'a pas été répété cette fois-ci.

Les données québécoises provenant d'inventaires héliportés en forêt boréale indiquent que les effectifs du Fuligule à collier ont progressé au rythme de 1% par année de 1990 à 2016 (SCF, donn. inéd.). Cette modeste tendance à la hausse s'observe également en Ontario (Leckie, 2010b) et dans les Maritimes (Horn, 2015b). Dans le centre du Canada et le centre-nord des États-Unis, l'accroissement est plus marqué (CS-SCF, 2015). Au vu de tout ce qui précède, on comprend que la conservation du Fuligule à collier soulève peu de préoccupations.

Christine Lepage

INDICES DE NIDIFICATION

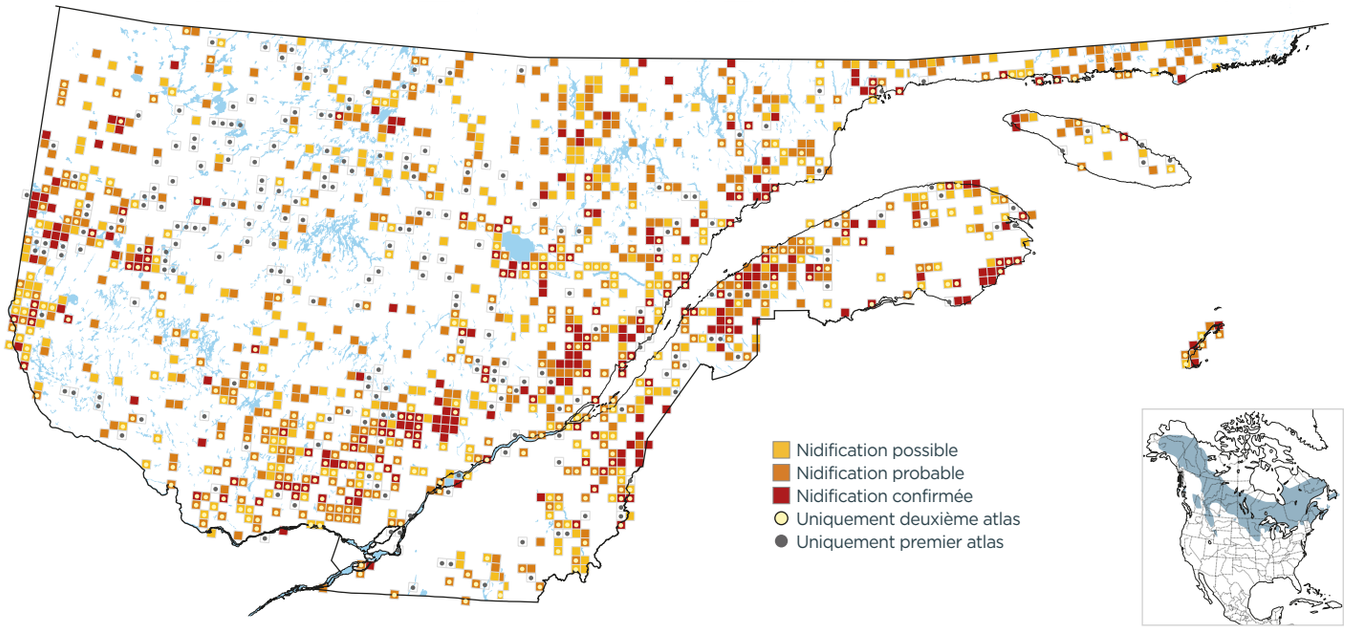

DOMAINES BIOCLIMATIQUES (parcelles avec observation; %)

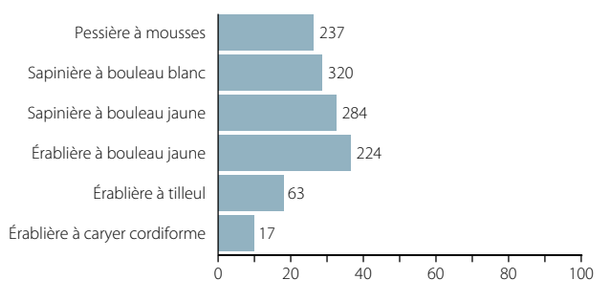

INDICES DE NIDIFICATION (meilleur indice par parcelle; %)

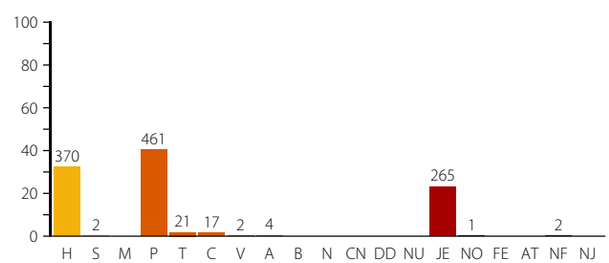

Christophe Buidin

On rencontre le Fuligule à collier dans des paysages forestiers, notamment dans les domaines bioclimatiques associés aux sapinières et aux pessières.