PIC MACULÉ

Yellow-bellied Sapsucker
Sphyrapicus varius

- NICHEUR MIGRATEUR ABONDANT
- AIRE : STABLE
- EFFECTIFS : EN AUGMENTATION

Pierre Bannon

Le Pic maculé est facilement repérable à son tambourinage saccadé et aux rangées de petits trous bien alignés qu'il fore sur l'écorce d'arbres à feuilles caduques pour en soutirer la sève. Son aire de nidification nord-américaine, qu'il déserte complètement l'automne venu, couvre l'ensemble des Forêts septentrionales et déborde quelque peu sur la Taïga et les Forêts tempérées de l'Est.

RÉPARTITION ET EFFECTIFS

Lors de la campagne de terrain, le Pic maculé a été trouvé partout dans le Québec méridional, sauf sur la côte de la Minganie et aux îles de la Madeleine. Bien qu'il soit davantage présent dans le sud de l'aire d'étude, sa nidification a été confirmée dans plusieurs parcelles situées dans la Pessière à mousses. Parmi tous les pics nicheurs du Québec, il est celui qui a été repéré au plus grand nombre de points d'écoute. Son abondance relative est particulièrement forte dans le Témiscouata ainsi qu'en Outaouais et au Témiscamingue. À l'opposé, le Pic maculé est très peu nombreux en élévation (il n'a été détecté à aucun point d'écoute situé à plus de 700 m). Enfin, l'espèce niche ici et là au-delà de l'aire visée par cet ouvrage, jusqu'au 52e parallèle environ.

Ce pic préfère les forêts matures feuillues et mixtes, où sont situés un peu plus de la moitié des quelque 3 700 points d'écoute où on l'a détecté. Il est peu commun dans la Forêt coniférienne boréale (RCO 8), y ayant été observé dans seulement 31 % des parcelles, alors que dans les trois autres RCO, la proportion oscille entre 54 et 92 %.

SITUATION

La carte des indices de nidification révèle que l'aire de répartition du Pic maculé a peu changé depuis l'époque du premier atlas, même si la présence de l'espèce semble s'être densifiée dans une bonne partie de l'aire d'étude, notamment dans les Basses-terres du Saint-Laurent et dans les Basses-terres de l'Abitibi. Par ailleurs, l'effort accru déployé lors des travaux du présent atlas a permis de mieux délimiter les contours de la répartition de l'oiseau, en particulier dans les secteurs les plus nordiques. On remarque aussi que l'espèce est encore bien présente à Anticosti, qui, contrairement à la côte de la Minganie, l'accueille régulièrement. Le Pic maculé profite sans doute, pour s'y installer, de la présence de Peupliers faux-trembles et de Bouleaux blancs issus des coupes et des feux (Paradis 1995a), ces deux essences étant très prisées pour sa nidification comme son alimentation (Walters *et al.*, 2002).

D'un atlas à l'autre, la probabilité d'observation de l'espèce a augmenté, surtout dans les Basses-terres du Saint-Laurent, ce qui pourrait être lié à l'abandon, il y a quelques décennies, de terres agricoles retournées depuis à l'état de forêts. On a par ailleurs noté une augmentation de la proportion de forêts matures dans l'Érablière à caryer cordiforme et l'Érablière à tilleul de l'est depuis l'époque du premier atlas (chapitre 4), ce qui a pu favoriser le Pic maculé. L'augmentation de la probabilité d'observation dans le nord-ouest de l'aire d'étude est cependant à prendre avec une certaine réserve, car les résultats ont pu être faussés par la manière très différente dont ce secteur a été couvert durant l'une et l'autre des campagnes de terrain.

Les données BBS montrent qu'au Québec, les effectifs de l'espèce auraient doublé entre 1990 et 2014. Cette croissance semble surpasser celle notée à l'échelle du pays et de l'Amérique du Nord et touche particulièrement la Plaine du Saint-Laurent (RCO 13) et la Forêt coniférienne boréale. Voilà en somme une espèce qui se porte bien dans la majorité de son aire de nidification, et tout particulièrement chez nous.

Jean Piuze

FICHE TECHNIQUE

	1984-1989	2010-2014
NIDIFICATION POSSIBLE	483	813
NIDIFICATION PROBABLE	200	551
NIDIFICATION CONFIRMÉE	339	688
PARCELLES AVEC OBSERVATION	**1 022**	**2 052**
PROPORTION DES PARCELLES VISITÉES	**41,5 %**	**50,9 %**
POINTS D'ÉCOUTE (NOMBRE)	S.O.	3 685
POINTS D'ÉCOUTE (ÉLÉVATION EN MÈTRES)	S.O.	4-658

INDICES DE NIDIFICATION

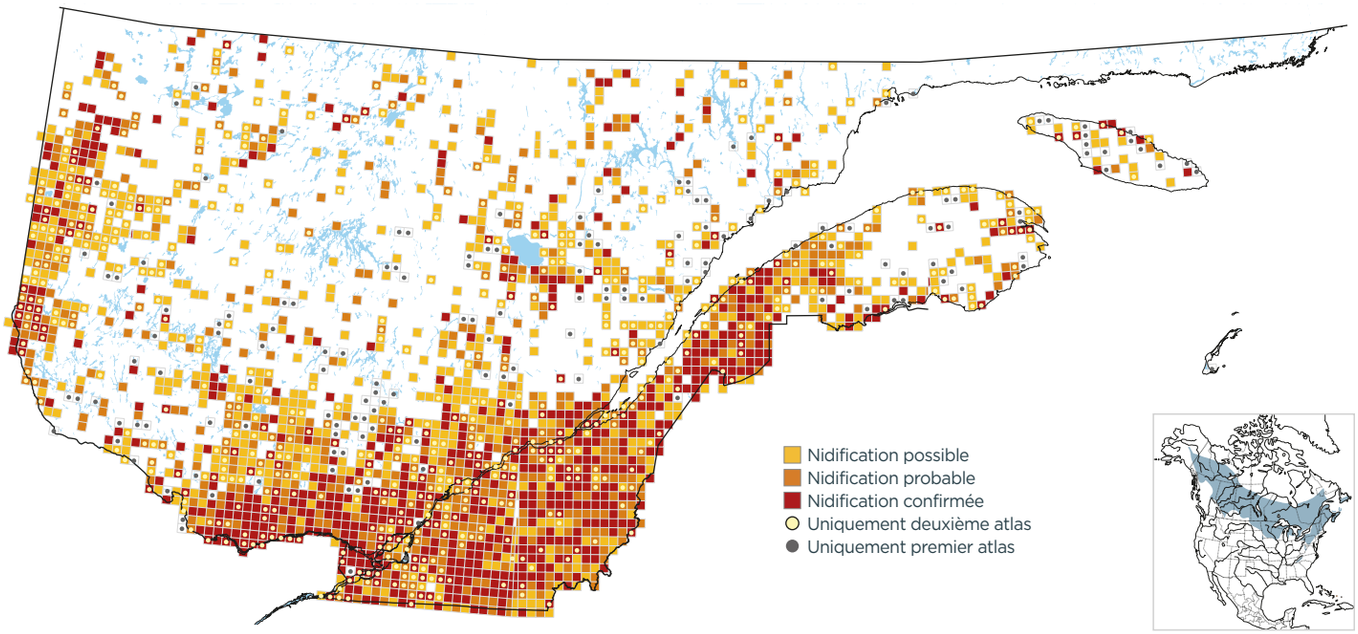

PROBABILITÉ D'OBSERVATION

1984-1989

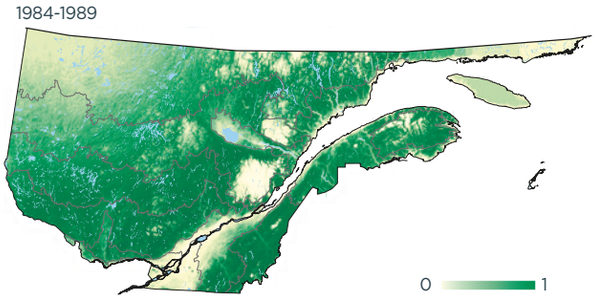

2010-2014

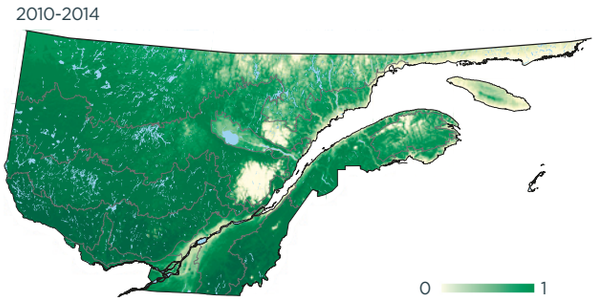

Variation

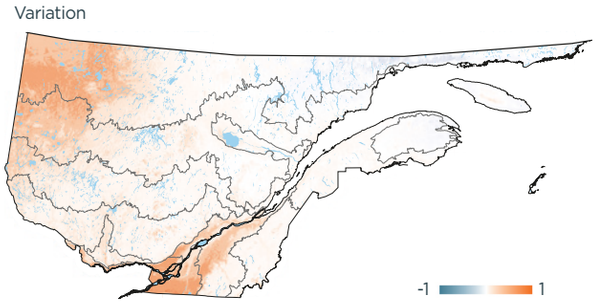

INDICES DE NIDIFICATION (meilleur indice par parcelle; %)

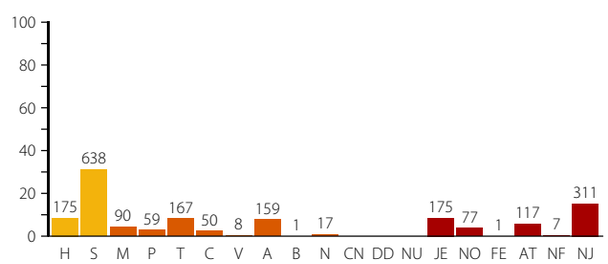

DOMAINES BIOCLIMATIQUES (parcelles avec observation; %)

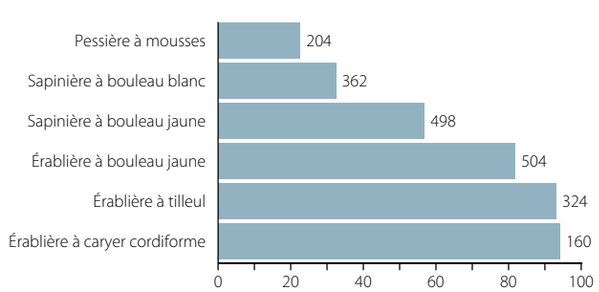
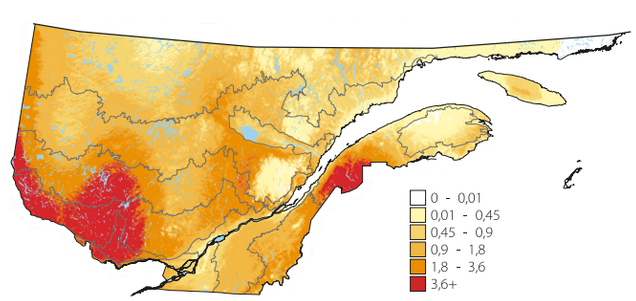
ABONDANCE RELATIVE (nombre d'individus par 15 points d'écoute)