PIC MINEUR
Downy Woodpecker
Dryobates pubescens

- NICHEUR RÉSIDENT COMMUN
- AIRE: STABLE
- EFFECTIFS: EN AUGMENTATION



Philippe Henry

Le Pic mineur est le plus petit picidé des États-Unis et du Canada, où il réside en permanence. On le trouve souvent au voisinage des habitations, et il fréquente d'ailleurs les mangeoires en toutes saisons. Son aire de nidification, semblable à celle du Pic chevelu, est toutefois légèrement plus restreinte: elle englobe la majorité des États-Unis et des provinces canadiennes, mais s'étend un peu moins loin au nord et ne se prolonge pas au sud du Río Grande.

RÉPARTITION ET EFFECTIFS

Le Pic mineur est présent d'un bout à l'autre du Québec méridional, où il a été détecté dans 46 % des parcelles visitées par les atlasseurs. Son abondance relative la plus élevée s'observe dans l'Érablière à caryer cordiforme, l'Érablière à tilleul de l'est et la Sapinière à bouleau jaune de l'est. Inversement, elle atteint sa valeur la plus faible dans les massifs du lac Jacques-Cartier et du mont Valin, ainsi que dans les Chic-Chocs. D'ailleurs, l'espèce n'a pas été décelée aux points d'écoute situés à plus de 720 m d'élévation.

C'est dans la Plaine du Saint-Laurent (RCO 13) que le Pic mineur s'est manifesté dans la plus grande proportion de points d'écoute, alors que pour le Pic chevelu, ce ratio culmine plutôt dans la Forêt mixte boréale (RCO 12). Les données de points d'écoute indiquent également que le Pic mineur affectionne les forêts matures d'essences feuillues et mixtes, de même que les milieux agricoles et urbanisés. En forêt boréale, cet oiseau fréquente les bosquets de bouleaux et de peupliers et peut même parfois construire son nid dans un conifère (Jackson et Ouellet, 2002). Ses présences au nord de l'aire visée par cet ouvrage sont peu nombreuses et n'excèdent pas le 52e degré de latitude Nord.

Le Pic mineur étant rare aux îles de la Madeleine en période de nidification, l'observation d'un individu entrant dans une cavité à l'été 2013 mérite d'être soulignée, même si cela ne correspond qu'à un indice de niveau *probable*. En outre, aucune mention n'avait été recueillie dans l'archipel madelinot durant la campagne du premier atlas, et la première preuve de nidification de l'espèce s'y fait toujours attendre.

SITUATION

La probabilité d'observation du Pic mineur a crû légèrement d'un atlas à l'autre, entre autres dans les Basses-terres de l'Abitibi, les Appalaches et les Basses-terres du Saint-Laurent. Dans cette dernière province naturelle, même si les superficies forestières ont reculé entre 1993 et 2001 (Latendresse *et al.*, 2008b), la proportion de peuplements matures feuillus et mixtes dans les domaines bioclimatiques qui y correspondent (Érablière à caryer cordiforme et Érablière à tilleul de l'est) a augmenté depuis l'époque du premier atlas (chapitre 4). Les hausses de la probabilité d'observation notées ailleurs dans l'aire d'étude pourraient être dues à l'augmentation des étendues de forêt décidue ou mélangée au détriment des peuplements de conifères (chapitre 4), à la suite de coupes forestières, d'infestations de Tordeuse des bourgeons de l'épinette ou de feux de forêt.

Selon les données BBS, les effectifs du Pic mineur au Québec auraient presque doublé pendant la période 1970-2014, alors que l'augmentation serait moindre pour l'ensemble du Canada. Cela pourrait s'expliquer par le fait que même si, comme au Québec, l'espèce a connu une hausse de ses effectifs dans les provinces de l'Atlantique, elle a par ailleurs subi un recul dans la majeure partie des provinces situées à l'ouest de l'aire d'étude. Les données du Recensement des oiseaux de Noël montrent également que depuis une cinquantaine d'années, cette espèce est en progression au Québec.

Jean Piuze

FICHE TECHNIQUE

	1984-1989	2010-2014
NIDIFICATION POSSIBLE	632	1027
NIDIFICATION PROBABLE	213	353
NIDIFICATION CONFIRMÉE	284	464
PARCELLES AVEC OBSERVATION	**1129**	**1844**
PROPORTION DES PARCELLES VISITÉES	**45,9 %**	**45,7 %**
POINTS D'ÉCOUTE (NOMBRE)	S.O.	956
POINTS D'ÉCOUTE (ÉLÉVATION EN MÈTRES)	S.O.	2-713

INDICES DE NIDIFICATION

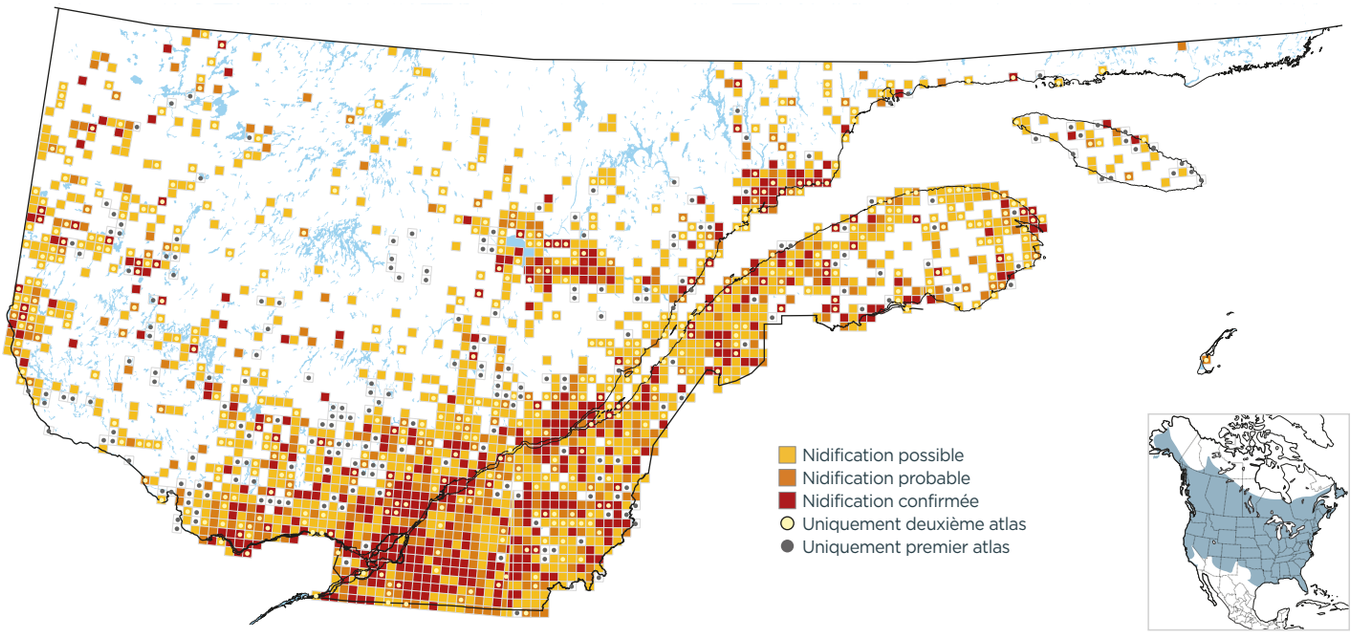

PROBABILITÉ D'OBSERVATION

1984-1989

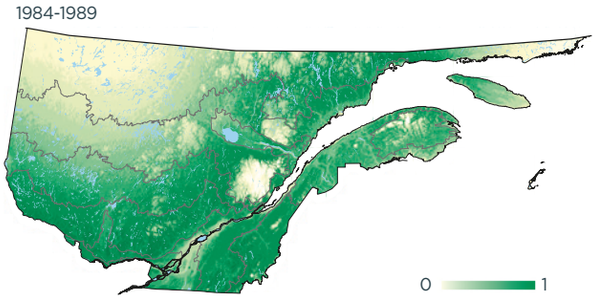

2010-2014

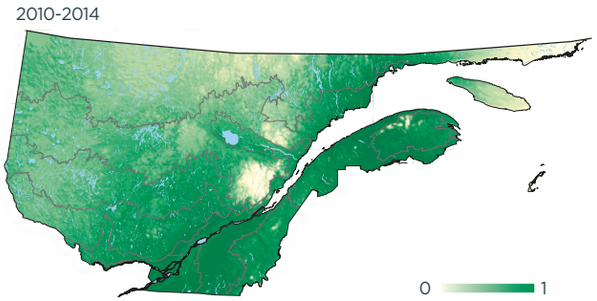

Variation

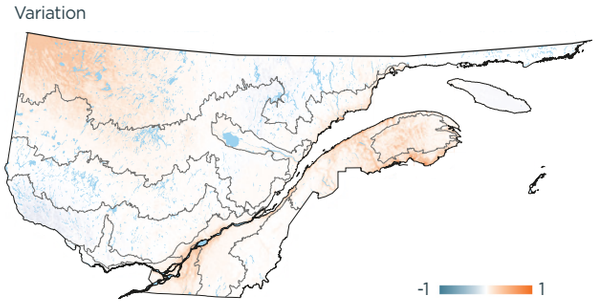

INDICES DE NIDIFICATION (meilleur indice par parcelle; %)

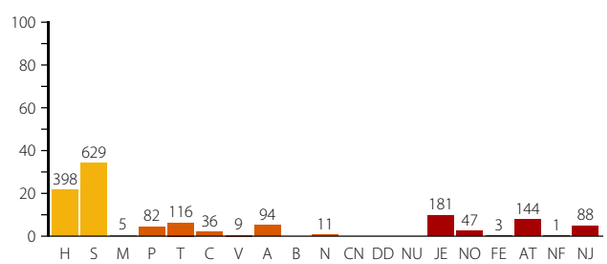

DOMAINES BIOCLIMATIQUES (parcelles avec observation; %)

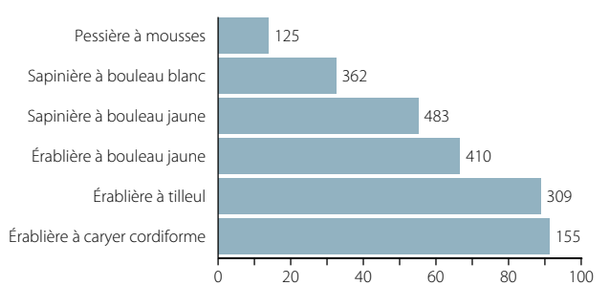
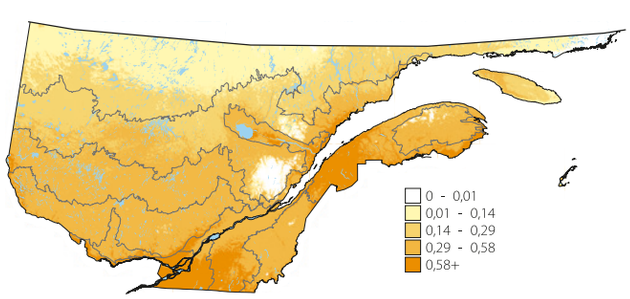
ABONDANCE RELATIVE (nombre d'individus par 15 points d'écoute)