MÉSANGE À TÊTE NOIRE

Black-capped Chickadee

Poecile atricapillus

- NICHEUR RÉSIDENT ABONDANT
- AIRE: STABLE
- EFFECTIFS: EN AUGMENTATION

Pierre Bannon

Facile à reconnaître, répandue, active, curieuse et si peu farouche… Sans conteste, la Mésange à tête noire figure parmi les oiseaux les plus emblématiques et familiers du Québec méridional. Ce sympathique passereau occupe la moitié sud du Canada et la moitié nord des États-Unis, d'un océan à l'autre.

RÉPARTITION ET EFFECTIFS

La Mésange à tête noire est largement répartie dans les zones habitées du Québec méridional. Omniprésente au sud du Saint-Laurent (sauf dans les Chic-Chocs), on la rencontre également à peu près partout sur le piémont des Laurentides, en Abitibi-Témiscamingue et au Saguenay–Lac-Saint-Jean. Plus au nord, elle est présente çà et là jusqu'à la limite de l'aire d'étude. En ville comme dans l'arrière-pays, cette mésange fréquente presque toutes les forêts feuillues ou mixtes, peu importe leur densité, leur âge ou leur superficie. L'important est qu'elle puisse y trouver quelques branches ou troncs pourris, souvent de bouleau ou de peuplier, car l'espèce niche dans une cavité que le couple préfère creuser lui-même chaque année (Foote *et al.*, 2010).

Dans l'ensemble, cette mésange s'est avérée facile à trouver et sa nidification a été confirmée dans 42 % des parcelles où les atlasseurs l'ont détectée. L'abondance relative de l'espèce est forte sur le piémont des Appalaches et des Laurentides notamment, régions montueuses, forestières, modérément habitées et occupées par divers types d'érablières au couvert plus ou moins fragmenté. La Mésange à tête noire devient moins nombreuse à mesure que l'élévation augmente ou qu'on progresse vers le nord, vers la Pessière à mousses. Dans ce domaine bioclimatique et celui de la Sapinière à bouleau blanc, elle est largement remplacée par la Mésange à tête brune, une proche parente mieux adaptée aux conditions nordiques et aux forêts dominées par les conifères. Au nord du territoire visé par cet ouvrage, la Mésange à tête noire est très rare; quand on la trouve, c'est généralement à proximité d'un village ou d'un camp.

SITUATION

La répartition de la Mésange à tête noire est demeurée globalement similaire d'un atlas à l'autre. L'effort accru déployé cette fois-ci explique sans doute que la présence de l'espèce semble s'être accentuée dans les Basses-terres de l'Abitibi. Par ailleurs, le massif du lac Jacques-Cartier constitue l'un des rares endroits où la probabilité d'observation de l'espèce a crû. À vrai dire, les résultats de l'Atlas ne donnent pas la pleine mesure des changements survenus chez la Mésange à tête noire, celle-ci ayant enregistré ces dernières décennies une forte hausse de sa population. De fait, ses effectifs québécois auraient doublé entre 1990 et 2014 et presque quadruplé entre 1970 et 2014, selon les données BBS. Dans les régions habitées du Québec méridional, cette croissance s'explique peut-être par l'expansion des villes, villages et lieux de villégiature, couplée à l'engouement persistant du public pour les mangeoires. En ce qui concerne la situation de la Mésange à tête noire en région boréale, il est permis d'avancer que les coupes forestières ont contribué à modifier le paysage à l'avantage de l'espèce en permettant aux essences feuillues d'occuper plus d'espace: entre les époques du premier et du présent atlas, la proportion de peuplements mixtes y a en effet augmenté, alors que les peuplements de résineux matures ont régressé, souvent de façon importante (chapitre 4). Quoi qu'il en soit, si l'envahissement graduel de la forêt boréale par des essences feuillues se poursuit, il y a fort à parier que la Mésange à tête noire continuera d'étendre son terrain de jeu au cours des prochaines années.

Vincent Létourneau

FICHE TECHNIQUE

	1984-1989	2010-2014
NIDIFICATION POSSIBLE	647	923
NIDIFICATION PROBABLE	281	486
NIDIFICATION CONFIRMÉE	549	1015
PARCELLES AVEC OBSERVATION	**1477**	**2424**
PROPORTION DES PARCELLES VISITÉES	**60,0 %**	**60,1 %**
POINTS D'ÉCOUTE (NOMBRE)	S.O.	5624
POINTS D'ÉCOUTE (ÉLÉVATION EN MÈTRES)	S.O.	1-771

INDICES DE NIDIFICATION

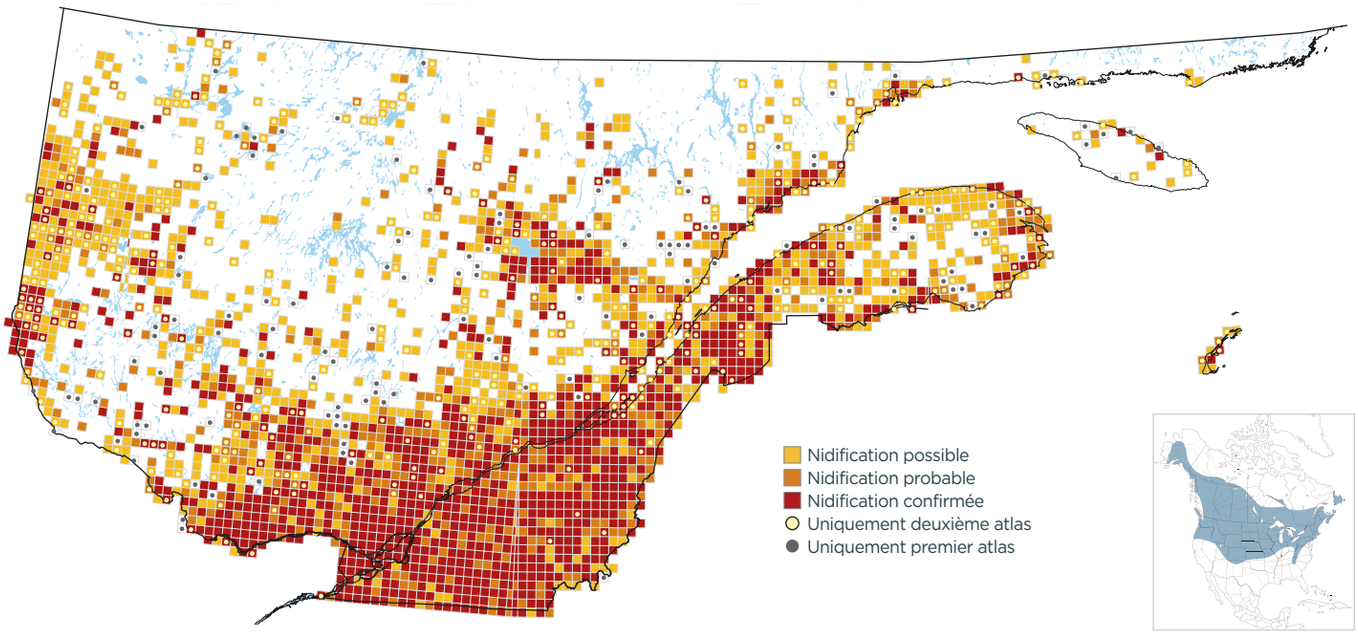

PROBABILITÉ D'OBSERVATION

1984-1989

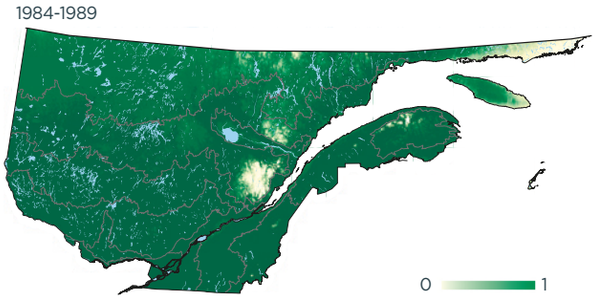

2010-2014

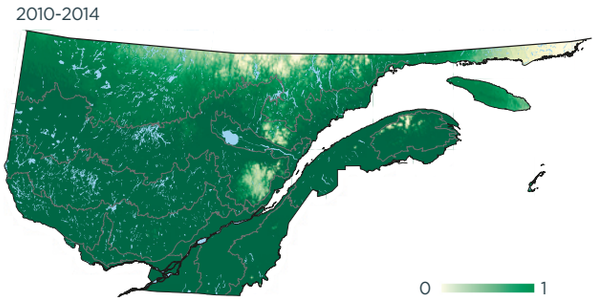

Variation

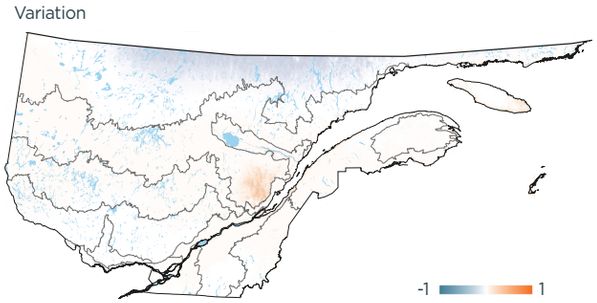

INDICES DE NIDIFICATION (meilleur indice par parcelle; %)

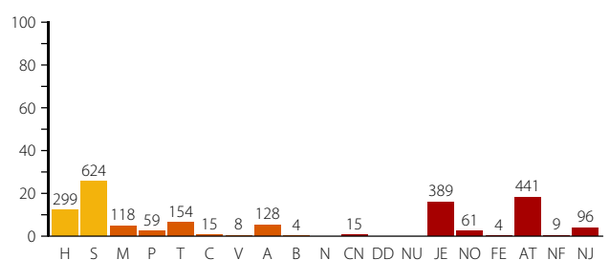

DOMAINES BIOCLIMATIQUES (parcelles avec observation; %)

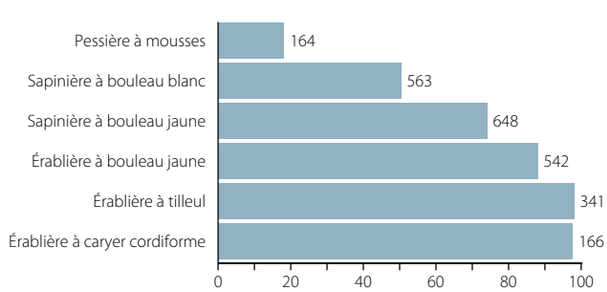
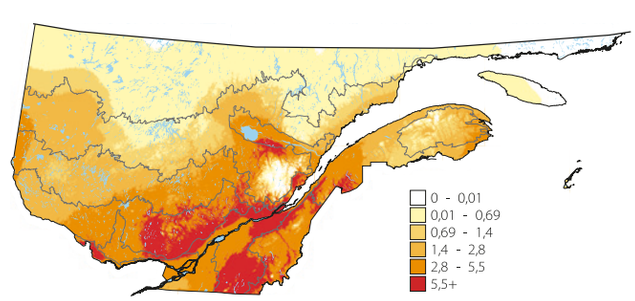
ABONDANCE RELATIVE (nombre d'individus par 15 points d'écoute)